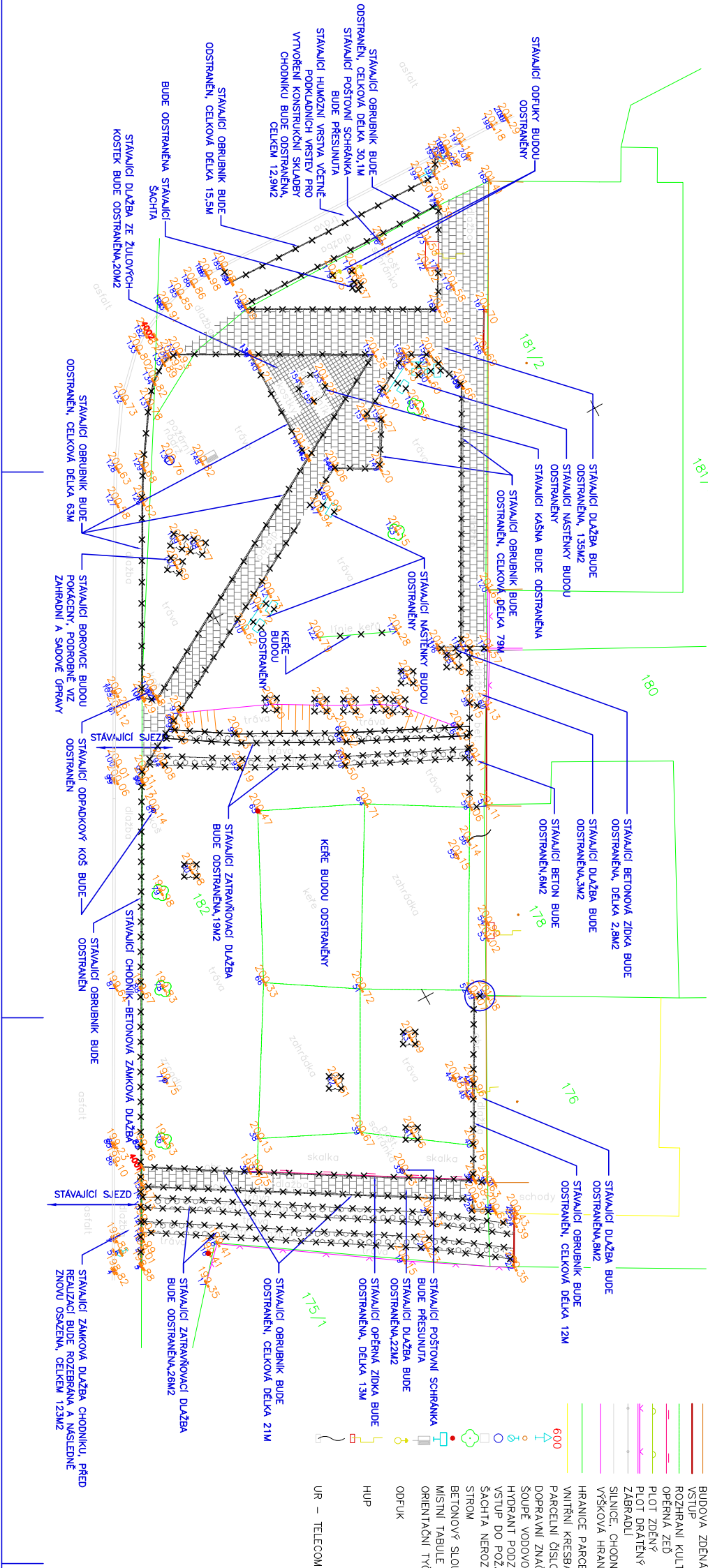


SITUACE-STÁVAJÍCÍ STAV,BOURANÉ KONSTRUKCE M 1:150



POZNÁMKA

—v příloze poškozen stávajícího chodníku v průběhu výstavby, bude nutné provést jeho opravy a tímto účelem předložit dokumentaci předpokládané rozšíření stávající chodníku, jejíhož ostění a následně znovu osazení v rozsahu 123m2



POZNÁMKA

—šedě podkresleno zaměření stávajícího stavu

0,000=201.90

POZNÁMKA

—v příloze poškozen stávajícího chodníku v průběhu výstavby, bude nutné provést jeho opravy a tímto účelem předložit dokumentaci předpokládané rozšíření stávající chodníku, jejíhož ostění a následně znovu osazení v rozsahu 123m2

		VYPRACOVANÉ: ZODPOVĚDNÝ PROJEKTANT: 	
ING. ARCH. LIBOR NOVÁK		ING. ARCH. LIBOR NOVÁK	
PROJEKT: OBEC HOLASICE, VÁCLAVSKÁ 29, 664 61 HOLASICE		ČÍSLO KOPIE:	
NÁZEV: HOLASICE		Dátum: ŘÍJEN 2021	
OBJEDNATEL: OBEC HOLASICE		Měřítko: 1:100	
Díl: DOKUMENTACE PRO ZMĚNU VYUŽITÍ ÚZEMÍ		Číslo výkresu: 0.3.1.3	